



Gute Planung - gute Reise!

# Die ADAC-Routenempfehlung

## Ihre Reise mit Pkw

Start D55116 Mainz Ziel D54296 Trier / Tarforst, Universitätsring 15 Datum 07.12.2006  
 Entfernung 157.86 km Dauer 2:20 h:min Maut\* 0,00 EUR  
 \* ohne etwaige Vignetten

## Verlauf im Überblick

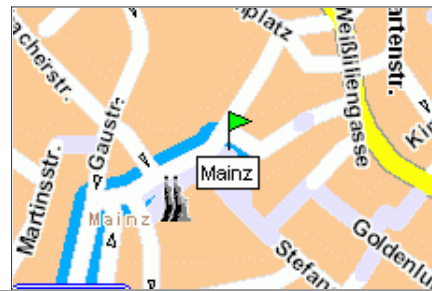
Mainz - Simmern - Hahn/Flughafen - Morbach - Trier / Tarforst

Die Wegeliste beschreibt die nach Ihren Vorgaben errechnete Route. Die Symbole stehen für die Aktionen, die in den Folgespalten näher erklärt werden. Daneben finden Sie die zurückgelegten Straßenkilometer. Zur Orientierung stehen in der dritten Spalte wichtige Orte entlang Ihrer Route. Die Spalte Beschreibung nennt die zu befahrenden Straßen und Abbiegevorschriften. Die Fahrtzeit ist als Richtwert ohne Stopps, Staus und Behinderungen zu verstehen. Eventuelle Fährüberfahrten sind ebenfalls nicht eingerechnet. Der Routenausdruck ist eine Planungshilfe, kontrollieren Sie ihn bitte vor Beginn der Fahrt und ergänzen Sie ihn durch eine gute Straßenkarte.











## Zeichenerklärungen

- Ort entlang der Route
- Fährverbindung
- Zugverladung
- Grenzübergang
- halb links halten
- halb rechts halten
- wenden
- Autobahnkreuz/-dreieck
- AS Anschlussstelle
- AD Autobahndreieck
- AK Autobahnkreuz
- AE Autobahnende

Km	Ort	Beschreibung
START 0.0	Mainz	Maria-Ward-Strasse



	0.0		in Mainz geradeaus weiter auf Stefansberg
	0.1		Gaustrasse
	0.2		Am Gautor
	0.5		Pariser Strasse
	0.6		B40\Pariser Strasse
	4.0		am AK Mainz-Süd (21)(2) halb rechts auffahren auf <b>A60/E42</b> , <b>Beschilderung Bingen/ Wiesbaden/ Mz.-Lerchenberg</b>
	30.9		am AD Nahetal (12)(50) halb rechts halten auf <b>A61/E31/E42</b>
	52.9		bei AS Rheinböllen (45) rechts abfahren auf B50/E42 , <b>Beschilderung Rheinböllen/ Trier/ Simmern/ Bacharach/ Rhein/ Flughafen Hahn</b>
	66.9	Simmern	wird passiert.
	72.2		B50/E42
	80.6		B50/E42, Richtung Lautzenhausen
	85.4		K2, Richtung Lautzenhausen
	85.7		K2, Richtung Lautzenhausen
	87.2		in Lautzenhausen halb links auffahren , <b>Beschilderung Flughafen Hahn</b>
	87.7		Straße ohne Bezeichnung
	87.7	Hahn/Flughafen	wird erreicht. Folgen Sie dem weiteren Verlauf der K2\Hauptstrasse in Richtung Lautzenhausen
	89.8		B50/E42, Richtung Morbach
	93.3		B50/B327/E42, Richtung Morbach
	102.7		B327
	106.9		B327\Hunsrückhöhenstrasse, Richtung Morbach
	108.3		B269/B327\Hunsrückhöhenstrasse
	108.7	Morbach	wird passiert.
	110.7		B327
	121.1		L150
	134.4		bei AS Mehring (131) rechts auffahren auf <b>A1/E422</b> , <b>Beschilderung Koblenz/ Trier</b>
	141.9		am AD Moseltal (130)(1) rechts halten auf <b>A602/E44</b>

	151.7	bei AS Trier-Verteilerkreis rechts abfahren auf Verteilerring , <b>Beschilderung</b> <b>Trier-Verteilerkreis/ Trier-Nord</b>
	152.0	Verteilerring, Richtung Trier
	152.1	Verteilerring, Richtung Trier
	152.3	L145\Parkstrasse
	153.4	L145\Wasserweg
	153.4	L144\Wasserweg
	153.5	Wasserweg
	153.6	L144\Avelsbacher Strasse und weiter Richtung Trier / Tarforst (Sie passieren 1 Kreisverkehr)
	157.2	L143\Gustav-Heinemann-Strasse
	157.8	Trier / Tarforst

**Infoservice**

Tel.: 0180 5 10 11 12\*  
Fax.: 0180 5 30 29 28\*

\*0,12 EUR/Min.

**Fährbuchung:**

Rubrik Reisecenter unter  
www.adac.de/ReiseService  
Tel.:06131 232433

**Hotelreservierung**

für den Urlaub oder die  
Zwischenübernachtung  
Rubrik Reisecenter unter  
www.adac.de/ReiseService  
Hotels online buchen  
Tel.: 01805 75 80 80\*

\*0,12 EUR/Minute

**Anzeige**

**ADAC-Pannenhilfe**

**Tel.**  
Mobil (alle Netze) 22 22 22  
Festnetz 0180 22 22 222\*

**Tel. Notruf aus dem Ausland** +49 89 22 22 22

\*0,06 EUR/Gespräch

**Vignetten, Mautkarten, Videomaut**

Vignetten für Österreich und Schweiz,  
Top-Ermäßigungen für Mautkarten,  
Videomaut für die Brenner-, Tauern- und  
Pyhrnautobahn gibt es beim ADAC und  
unter www.adac.de/shop

**Verkehrsinfo für D und Ausland  
ADAC-Staunfo**

**Tel. in Deutschland**  
Mobil (alle Netze) 22 4 99\*  
Festnetz 0900 1122499\*\*

**Tel. im Ausland**  
Mobil  
D1: +49 171 25 22 4 99  
Vodafone: +49 172 12 22 4 99  
E-Plus: +49 177 22 4 99  
O2: +49 179 22 4 99

\*0,51 EUR/Anruf zzgl. Verbindungskosten  
\*\*0,62 EUR/Minute

**Verkehrsinfo für D und Ausland  
ADAC Verkehrsservice**

**Tel. in Deutschland**  
Mobil\*  
D1, Vodafone, O2 22 4 11  
E-Plus 11 4 11  
Festnetz 0900 1122411\*\*

Umfassende persönliche Beratung und  
Informationen durch ADAC Experten  
\*1,10 EUR/Minute zzgl. Verbindungskost.  
\*\*1,39 EUR/Minute

Diese Informationen wurden vom ADAC mit viel Sorgfalt zusammengestellt. Eine Gewähr für Vollständigkeit und Richtigkeit können wir allerdings nicht übernehmen. Aktuelle Info: <http://www.adac.de> oder 0 180 5 10 11 12 (0,12 EUR/Min)

